

ОПИСАНИЕ МЕСТОПОЛОЖЕНИЯ ГРАНИЦ

Публичный сервитут объекта «Газопровод среднего давления для газоснабжения 15 жилых домов НП «Зеленое», кадастровый номер 50:13:0000000:79468

(наименование объекта, местоположение границ которого описано (далее - объект))

Раздел 1**Сведения об объекте**

№ п/п	Характеристики объекта	Описание характеристик
1	2	3
1	Местоположение объекта	Московская область, городской округ Пушкинский, г. Пушкино, городской округ Мытищи
2	Площадь объекта ± величина погрешности определения площади ($P \pm \Delta P$)	3 137 м ² ± 20 м ²
3	Иные характеристики объекта	Вид объекта реестра границ: Зона с особыми условиями использования территории Содержание ограничений использования объектов недвижимости в пределах зоны или территории: Публичный сервитут, для целей размещения линейных объектов системы газоснабжения, их неотъемлемых технологических частей. Срок установления 49 лет. Обладатель публичного сервитута: Акционерное Общество "Мособлгаз". Адрес: Московская обл, г. Одинцово, д. Раздоры, 1-й км Рублево-Успенского шоссе, д. 1, корп. Б. Электронная почта: info@mosoblgaz.ru

Раздел 2

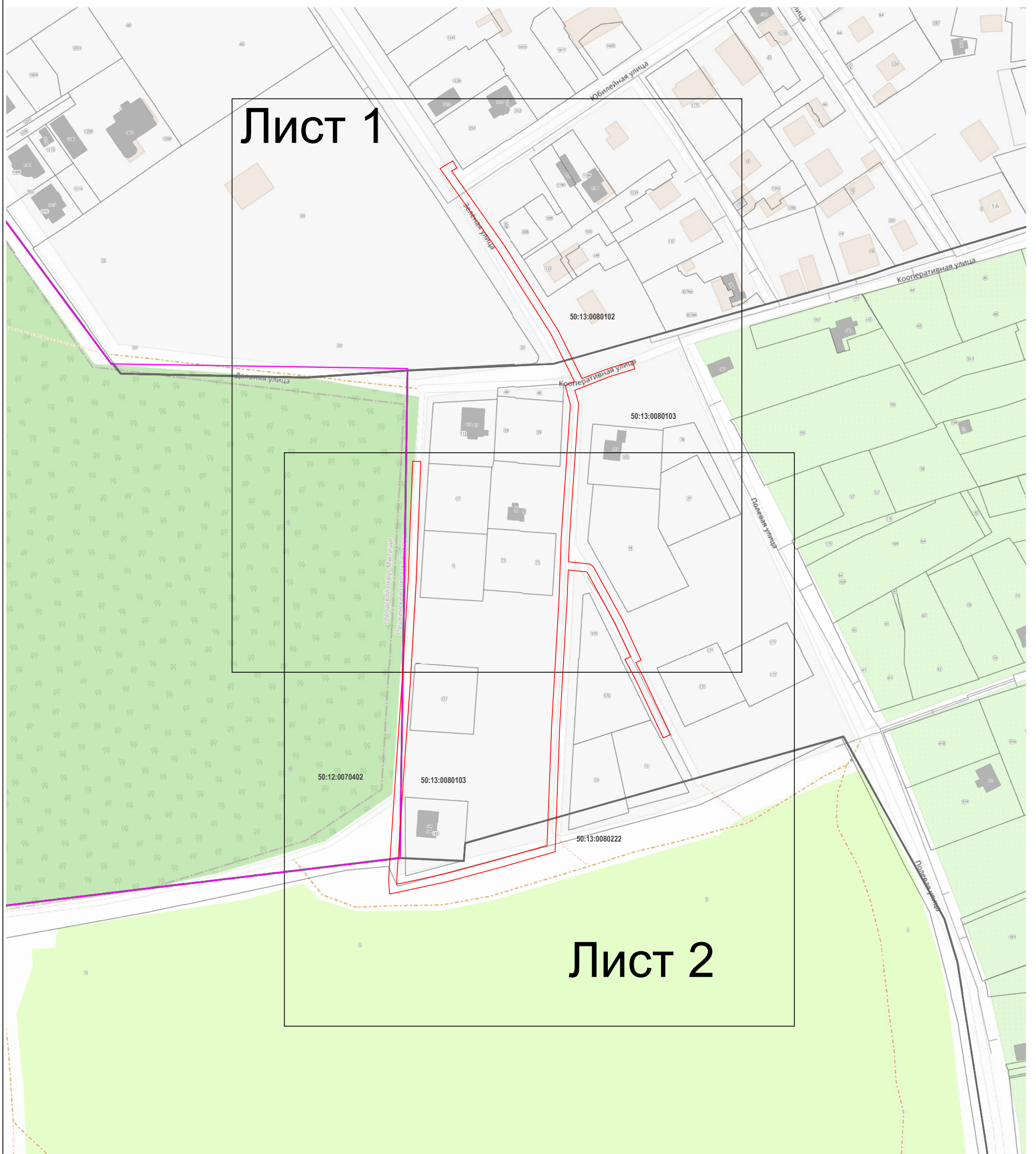
Сведения о местоположении границ объекта

1. Система координат МСК-50, зона 1

2. Сведения о характерных точках границ объекта






Обозначение характерных точек границ	Координаты, м		Метод определения координат характерной точки	Средняя квадратическая погрешность положения характерной точки (Mt), м	Описание обозначения точки на местности (при наличии)
	X	Y			
1	2	3	4	5	6
1	497 721,93	1 394 355,25	Аналитический метод	0,10	—
2	497 728,80	1 394 380,77		0,10	
3	497 736,53	1 394 407,61		0,10	
4	497 798,28	1 394 409,94		0,10	
5	497 860,82	1 394 413,59		0,10	
6	497 875,12	1 394 414,12		0,10	
7	497 874,18	1 394 423,25		0,10	
8	497 874,01	1 394 423,49		0,10	
9	497 848,00	1 394 437,64		0,10	
10	497 832,55	1 394 444,73		0,10	
11	497 831,09	1 394 442,01		0,10	
12	497 821,56	1 394 447,11		0,10	
13	497 792,43	1 394 460,87		0,10	
14	497 794,14	1 394 464,48		0,10	
15	497 823,35	1 394 450,69		0,10	
16	497 829,45	1 394 447,43		0,10	
17	497 830,80	1 394 449,94		0,10	
18	497 849,79	1 394 441,22		0,10	
19	497 876,73	1 394 426,56		0,10	
20	497 878,05	1 394 424,71		0,10	
21	497 879,13	1 394 414,27		0,10	
22	497 891,21	1 394 414,73		0,10	
23	497 956,86	1 394 419,20		0,10	
24	497 963,62	1 394 417,42		0,10	
25	497 970,32	1 394 434,70		0,10	
26	497 974,12	1 394 446,84		0,10	
27	497 977,93	1 394 445,65		0,10	
28	497 974,10	1 394 433,39		0,10	
29	497 969,38	1 394 420,98		0,10	
30	497 993,11	1 394 409,06		0,10	
31	498 034,76	1 394 382,64		0,10	
32	498 071,46	1 394 356,77		0,10	
33	498 072,99	1 394 359,30		0,10	
34	498 076,41	1 394 357,23		0,10	
35	498 072,66	1 394 351,04		0,10	
36	498 032,53	1 394 379,31		0,10	
37	497 991,14	1 394 405,57		0,10	
38	497 967,88	1 394 417,25		0,10	
39	497 965,97	1 394 412,67		0,10	
40	497 956,47	1 394 415,17		0,10	
41	497 891,42	1 394 410,73		0,10	
42	497 861,02	1 394 409,59		0,10	
43	497 798,47	1 394 405,94		0,10	
44	497 739,57	1 394 403,71		0,10	
45	497 732,66	1 394 379,70		0,10	
46	497 725,82	1 394 354,30		0,10	
47	497 720,53	1 394 329,83		0,10	

Раздел 4
План границ объекта



Масштаб 1:2 000

Используемые условные знаки и обозначения:

-  7 - характерная точка границы зоны
-  - граница зоны
-  - граница земельного участка по сведениям ЕГРН
-  - граница кадастрового квартала по сведениям ЕГРН
-  - граница городского округа

Подпись _____

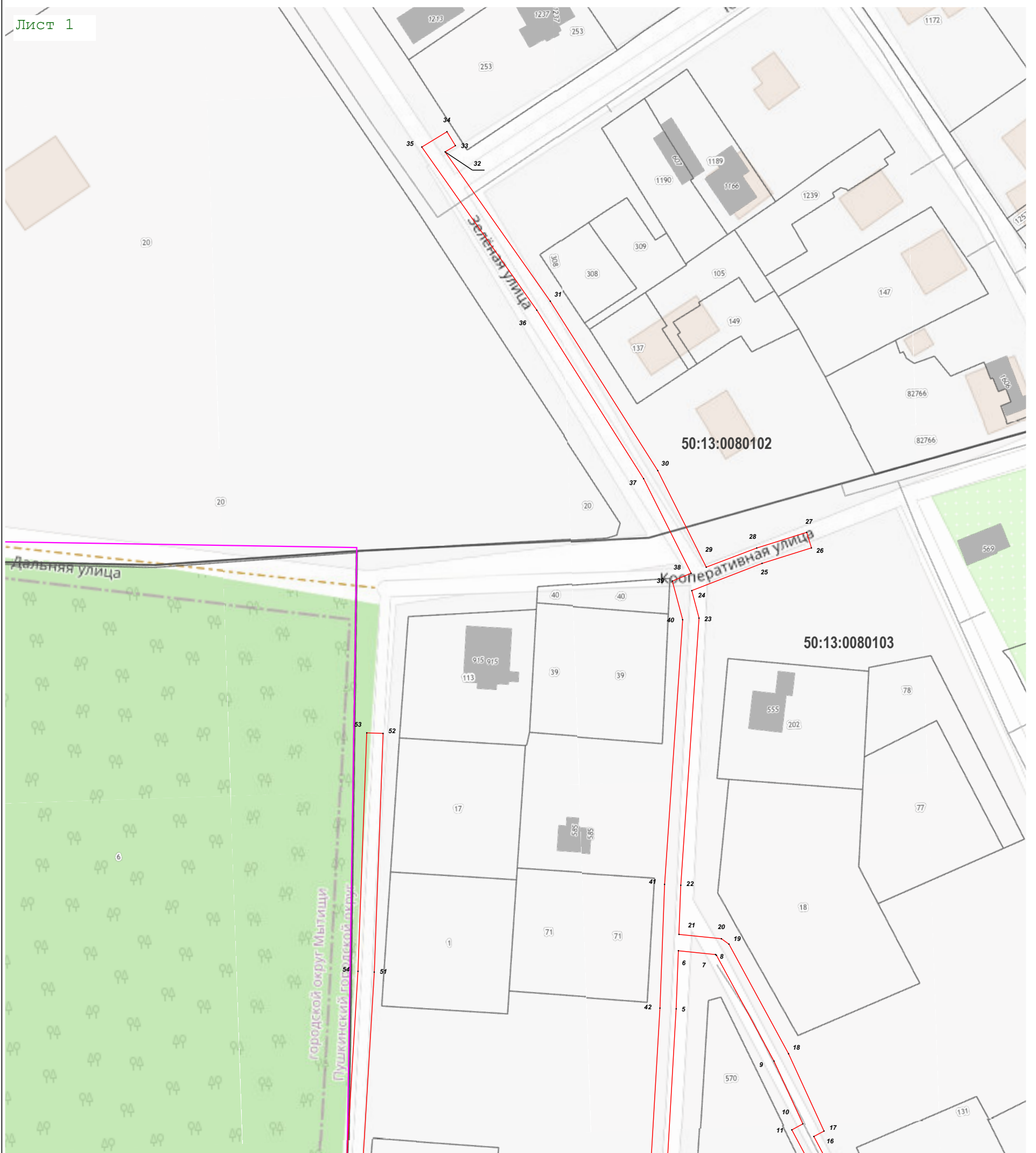


Дата « 29 » ноября 20 22 г.

Место для оттиска печати (подлинности) лица, составившего описание местоположения границ объекта

Раздел 4
План границ объекта

Лист 1



Масштаб 1:1 000

Используемые условные знаки и обозначения:

- 7 - характерная точка границы зоны
- (red line) - граница зоны
- (grey line) - граница земельного участка по сведениям ЕГРН
- (black line) - граница кадастрового квартала по сведениям ЕГРН
- (magenta line) - граница городского округа

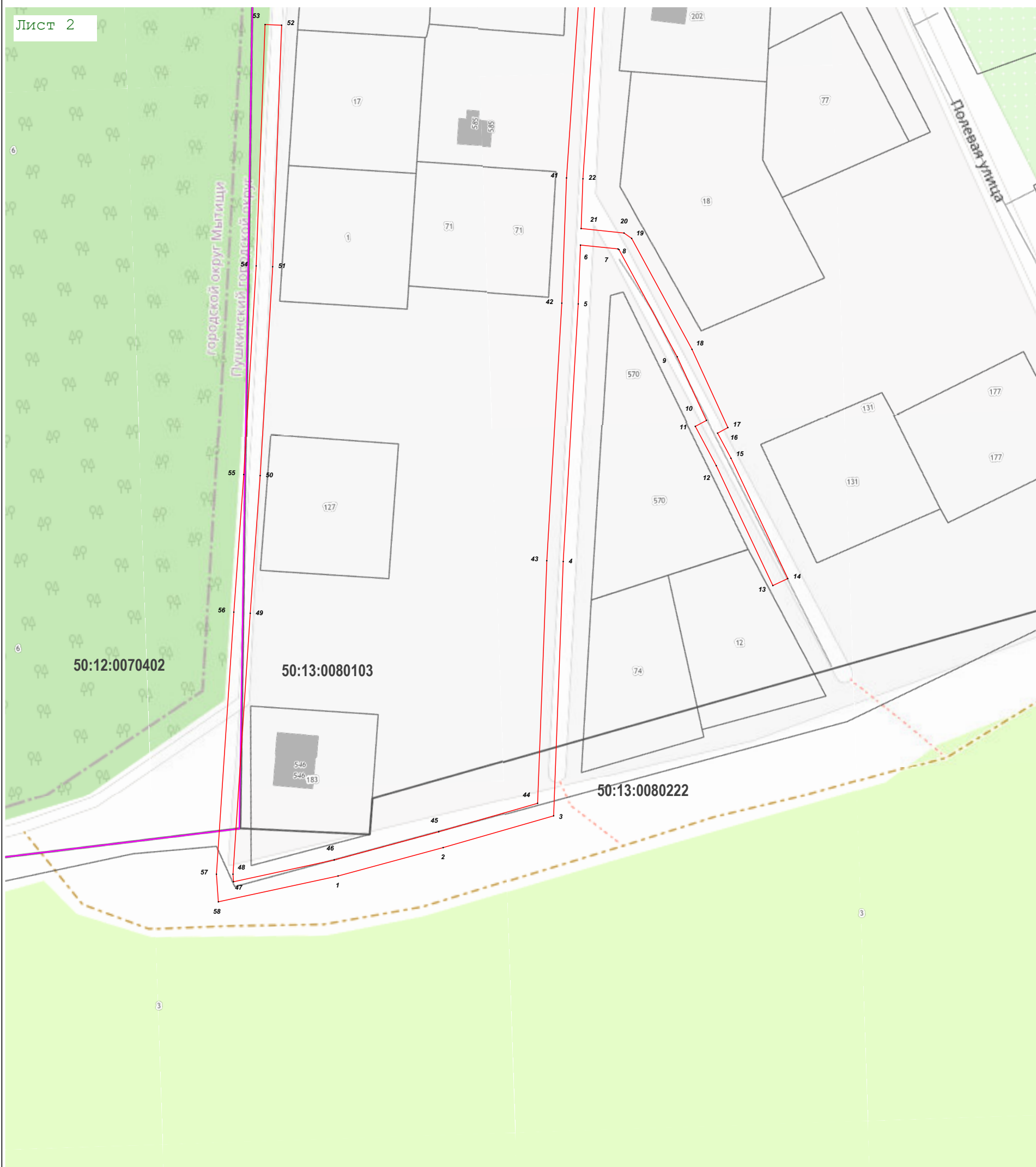
Подпись _____ Дата « 29 » ноября 20 22 г.

Место для оттиска печати (или подписи) лица, составившего описание местоположения границ объекта








Раздел 4
План границ объекта

Лист 2



Масштаб 1:1 000

Используемые условные знаки и обозначения:

-  7 - характерная точка границы зоны
-  - граница зоны
-  - граница земельного участка по сведениям ЕГРН
-  - граница кадастрового квартала по сведениям ЕГРН
-  - граница городского округа

Подпись _____



Дата « 29 » ноября 20 22 г.

Место для оттиска печати (или подписи) лица, составившего описание местоположения границ объекта